

Report aziendale

Valiani srl



Report Treadom per

Valiani srl

12 Marzo 2026

OVERVIEW



0

Foreste



11

Paesi



18

Specie



366

Alberi



6046 m²

Guadagno di copertura
arborea



67.270 kg

CO₂ assorbita

Gli alberi

Gli alberi sono essenziali per il nostro pianeta: assorbono CO₂, migliorano la qualità dell'aria, proteggono la biodiversità e sostengono le comunità locali. Piantare alberi significa investire in un futuro più verde e sano, contribuendo a combattere la crisi climatica e a garantire un equilibrio ecologico.



Specie

366

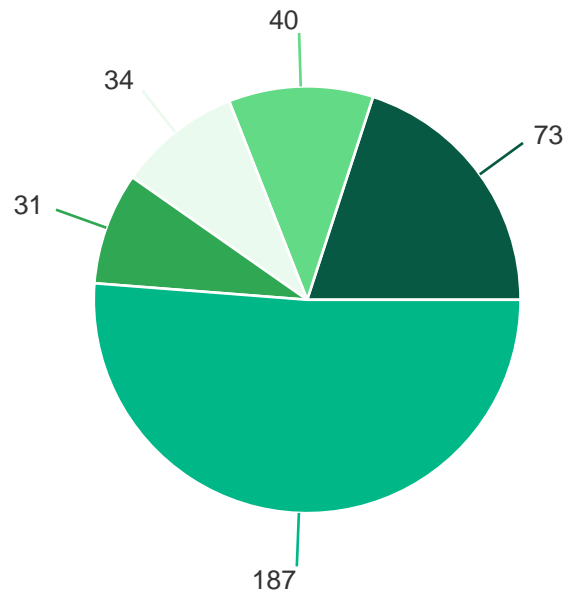

Alberi

Nome comune	Nome Scientifico	Quantità	Specie a rischio ¹
 Arancio	<i>Citrus sinensis</i>	16	—
 Avocado	<i>Persea americana</i>	31	—
 Banano	<i>Musa x paradisiaca</i>	40	—
 Cacao	<i>Theobroma cacao</i>	73	—
 Caffè	<i>Coffea arabica</i>	31	✓
 Calliandra	<i>Calliandra calothyrsus</i>	8	—
 Chicozapote	<i>Manilkara zapota</i>	8	—
 Grevillea	<i>Grevillea robusta</i>	21	—
 Guava	<i>Psidium guajava</i>	19	—
 Jackfruit	<i>Artocarpus heterophyllus</i>	3	—

¹ Dettaglio sulle specie a rischio e la metodologia disponibili sulla pagina dedicata del sito di Treadom: <http://bit.ly/3YgUEUI>

Nome comune	Nome Scientifico	Quantità	Specie a rischio ¹
 Leucena	<i>Leucaena leucocephala</i>	22	—
 Lime	<i>Citrus latifolia</i>	6	—
 Limone	<i>Citrus limon</i>	34	—
 Mango	<i>Mangifera indica</i>	12	—
 Mangrovia Bianca	<i>Avicennia marina</i>	11	—
 Papaya	<i>Carica papaya</i>	24	—
 Tree Tomato	<i>Solanum betaceum</i>	3	—
 Durian	<i>Durio zibethinus</i>	3	—

¹ Dettaglio sulle specie a rischio e la metodologia disponibili sulla pagina dedicata del sito di Treadom: <http://bit.ly/3YgUEUI>

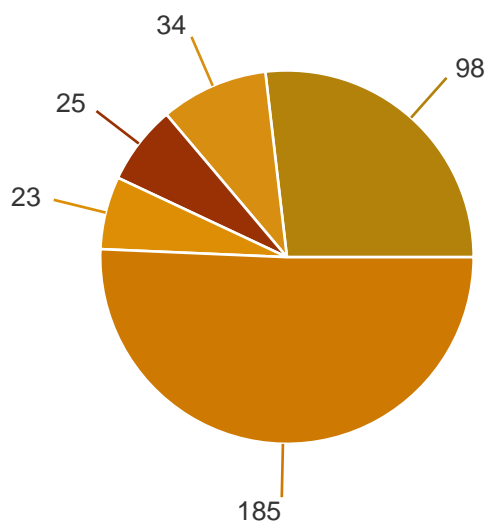
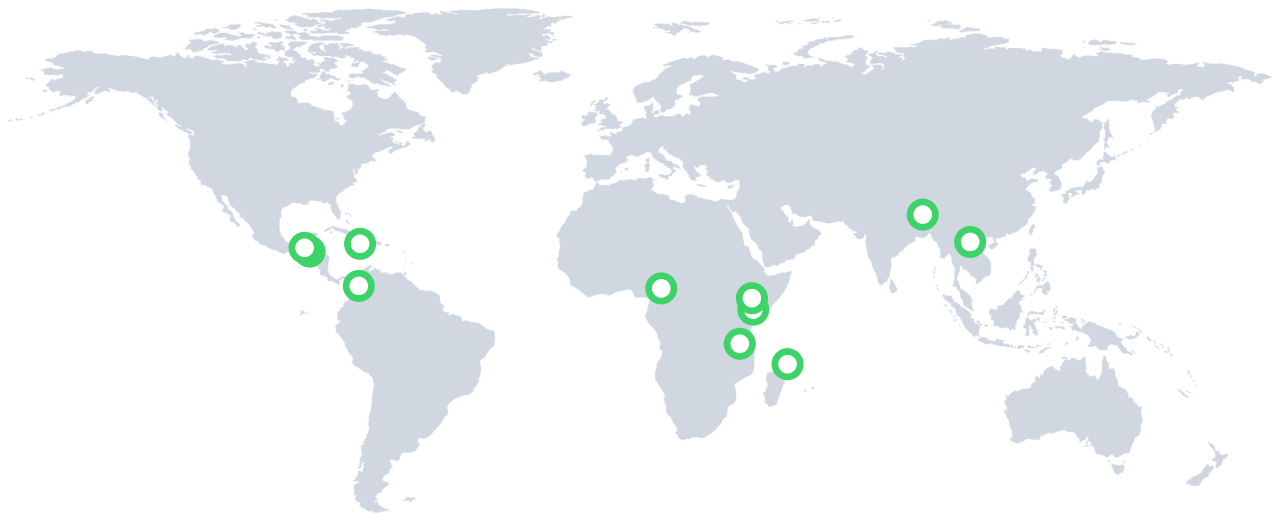









Paesi






6046 m² **11**
Guadagno di copertura arborea¹ Paesi






Ogni progetto che realizziamo è unico, siamo guidati da un principio comune: creare benefici ambientali e sociali duraturi. In ogni paese, piantiamo alberi e collaboriamo con le comunità locali per migliorare la qualità della vita e proteggere il nostro pianeta. Grazie al supporto di Valiani srl, stiamo cambiando il mondo, un albero alla volta. Scopri come i nostri progetti stanno facendo la differenza, paese per paese.



-  **98** **Camerun**
Yaoundè, Mfound...
-  **34** **Haiti**
Cap-Haïtien & L...
-  **25** **Kenya**
Manga, Kisii Di...
-  **23** **Tanzania**
Ilolo, Mbeya Di...
-  **185** **Altri**
Altri

¹ La metodologia utilizzata per definire il "guadagno di copertura arborea" è descritta nella pagina dedicata del sito di Treedom: <https://bit.ly/3YDxpFs>

Nome Paese	Regione	Numero alberi
 Tanzania	Arusha Region	16
	Iloilo, Mbeya District, Rungwe Region	23
	Arusha Region	15
	Kilimanjaro, Same, Muheza & Tanga Regions	17
 Thailandia	Nong Bha, Tha Tum District, Surin Province	3
 Nepal	Rasuwa, Nuwakot, Lamjung & Tanahu Districts	18
 Malawi	Mangochi, Southern Region	14
 Madagascar	Amaron'i Mania, Menabe & Haute Matsiatra Regions	7

Nome Paese	Regione	Numero alberi
	Kenya	Kiambu County 12
	Mbita, Rusinga Island, Homa Bay County	11
	Matsangony, Kilify County and Diani, & Msabweni, Kwale County	2
	Oloitokitok, Kajado County	3
	Manga, Kisii District, Nyanza Province	25
	Muranga County	18
	Birongo, Kisii County	16
	Haiti	Cap-Haïtien & Les Cayes 34
	Honduras	Omoa, Cortés Department 11
	Guatemala	Peten & Huehuetenango Districts 12
	Colombia	Santa Marta, Sierra Nevada Region 10



Tanzania

1136 m²

Guadagno di copertura arborea

71

Alberi



Situato in un punto strategico della costa orientale del continente africano, il territorio dell'attuale Tanzania è stato per secoli il crocevia di una serie di traffici, scambi e connessioni tra il mondo arabo, persiano e bantu. In particolare l'isola di Zanzibar acquisì una centralità sempre maggiore, fino a divenire un importante sultanato legato a quello dell'Oman.

Oggi la Tanzania è un paese dal territorio vasto, grande tre volte l'Italia, e ricco di alcuni degli angoli naturalistici più belli dell'intera Africa. Nel nord-est il territorio è prevalentemente montuoso ed è lì che si trova il Kilimangiaro, la vetta più alta e celebre del continente. Sempre a nord, ma sul versante occidentale, inizia la regione dei grandi laghi, dove si trovano il Lago Vittoria e il lago Tanganica, rispettivamente il più grande e il più profondo dell'Africa. Ma sono i parchi naturali ad essere forse la più incredibile attrazione che la Tanzania ha da offrire al mondo. Il Parco nazionale del Serengeti, il celebre Ngorongoro, la riserva del Selous, il parco di Mikumi e il parco del Gombe Stream, piccolo, ma di grande importanza.

Il distretto di Rombo è uno dei sette distretti della regione del Kilimangiaro e contiene una grande porzione proprio del Parco Nazionale del Kilimangiaro. Il progetto mira a diminuire lo sfruttamento delle risorse idriche e migliorare la qualità ambientale offrendo attività produttive alternative, quali la produzione di alberi da frutto e l'apicoltura, con un basso utilizzo d'acqua e terreno.

Il progetto intende inoltre promuovere e diffondere un comportamento adeguato rispetto all'uso dell'acqua, praticando innanzitutto la riforestazione delle zone circostanti le fonti idriche tradizionali. Si proporranno inoltre attività capaci di generare un reddito alternativo, per motivare i contadini ad un cambiamento di uso del suolo e ad un meno intenso sfruttamento delle risorse naturali. Tra queste attività figura l'apicoltura, attività estremamente remunerativa e compatibile alle consociazioni forestali naturali della zona.

Progetto cofinanziato dall'[Agenzia Italiana per la Cooperazione allo Sviluppo](<https://www.aics.gov.it/home-ita/opportunita/profit/area-imprese/>) attraverso l'iniziativa Bando Profit 2017.



Thailandia

3
Alberi



La Thailandia è conosciuta come "il paese del sorriso" ed è rinomata per l'ospitalità dei suoi abitanti, la ricchezza della sua natura, la bellezza delle sue spiagge e delle sue isole. L'attività di Treedom è concentrata nelle valli della zona collinare del nord-ovest dove il clima è caldo tutto l'anno, tranne durante l'inverno, che è soleggiato, ma fresco, specie quando grandi masse di aria fredda scendono dalla Cina.

L'obiettivo del progetto di Treedom è contribuire a realizzare un'alternativa ad una pratica agricola, molto diffusa nella zona, chiamata slash-and-burn (taglia e brucia) e farlo introducendo invece pratiche agroforestali sostenibili, biologiche e stanziali. Inoltre gli alberi piantati assorbiranno CO₂, limiteranno l'erosione del suolo e forniranno frutti e occasioni di reddito agli oltre 1.000 contadini coinvolti.



89 m²

Guadagno di copertura arborea

18

Alberi



Giustamente celebre per le proprie vette che gli valgono il titolo di tetto del mondo, il Nepal è in realtà un paese dalla grande varietà ambientale e naturale. Si va dalle pianure tropicali del Gange ad ampie zone intermedie, dove si trovano molti terreni coltivabili, per poi salire progressivamente fino alle montagne dell'Himalaya. Ben 8 delle 14 vette che superano gli 8.000 metri si trovano in Nepal. La varietà della fauna selvatica nepalese è eccezionale: dal panda rosso al leopardo delle nevi, fino al varano bengalese.

Treedom ha messo radici in Nepal a settembre del 2017, iniziando un progetto che prevede la piantumazione e la coltivazione biologica di 12.000 alberi per promuovere le attività dei piccoli produttori di caffè, la cui coltivazione è molto redditizia per l'economia locale.



Malawi

263 m²

Guadagno di copertura arborea

14

Alberi



Il Malawi è un paese dell'Africa Orientale la cui superficie è per circa un quinto coperta dal lago Malawi, il terzo lago più grande dell'Africa. Questo sorge in una delle grande fratture della Rift Valley Valley (la Grande Fossa Tettonica), che attraversa il paese da nord a sud. In Malawi vivono numerose specie di animali. In particolare il Liwonde National Park, il più grande parco naturale del paese, è dimora per elefanti, antilopi e ippopotami.

In questo contesto Treedom opera a partire da 2012 con un progetto finalizzato indirettamente all'incremento della produttività agricola della zona. Sono infatti stati piantati alberi con lo scopo di creare barriere protettive intorno alle zone coltivate, per evitare l'ingresso di animali e la conseguente perdita di parte del raccolto.



Madagascar

31 m²

Guadagno di copertura arborea

8

Alberi



La zona di progetto individuata si trova nella municipalità di Vohiday, in una zona rurale limitrofa a quella dell'omonima foresta. Si tratta di una zona, come moltissime altre aree rurali del Madagascar, in cui è andata diffondendosi un'agricoltura itinerante, praticata ricorrendo spesso all'incendio di aree forestali e vecchi terreni agricoli. Questa pratica viene chiamata slash and burn ed è sempre meno sostenibile.

Il progetto che Treadom e Tsyriparma intendono realizzare vuole innanzitutto offrire un'alternativa stanziale, sostenibile e di lungo periodo a questo tipo di agricoltura. Il mix di specie forestali e da frutto è studiato per garantire la creazione di un sistema agroforestale integrato, in grado di offrire sia una giusta biodiversità che la possibilità, per le comunità coinvolte, di beneficiare di vari raccolti nel corso delle stagioni.



Kenya

963 m²

Guadagno di copertura arborea

87

Alberi



Il Kenya è attraversato dall'Equatore da est a ovest e da nord a sud dalla Rift Valley (la Grande Fossa Tettonica). Si affaccia sull'Oceano Indiano e la sua costa bassa e sabbiosa è solo uno degli elementi geografici di un paese che conta parecchi altipiani, con boschi e savane, e diverse catene montuose. Data la presenza della Rift Valley il territorio keniano è caratterizzato anche da numerosi laghi di acqua dolce e salata e da una diffusa attività geotermica.

Lo scopo principale dell'attività di Treadom in Kenya è quello di promuovere, presso gli agricoltori, la riforestazione su piccola scala attraverso un approccio di tipo partecipativo. Dal 2014, assieme alle numerose organizzazioni locali, Treadom riforesta le aree rurali coinvolgendo gli enti locali e fornendo alternative agricole redditizie per la popolazione.



Haiti

2101 m²

Guadagno di copertura arborea

34

Alberi



Haiti copre la parte occidentale dell'isola di Hispaniola, nel Mar dei Caraibi. Il suo territorio è in larga parte montuoso, con vette che superano i 2.000 metri, come il Pic La Selle (2.680 m.), la più alta di Haiti. Numerosi uccelli tropicali abitano le foreste haitiane. Tra le specie locali più diffuse ci sono picchi, parrocchetti, pappagalli e i trogoni di Hispaniola.

A partire dal 2012 Treedom promuove l'attività di piantumazione in questa terra con l'obiettivo specifico di ridurre l'erosione del suolo e mitigare il dissesto idrogeologico. È inoltre incentivata la produttività delle aree rurali piantando alberi da frutto, per fornire un reddito alternativo a quello derivante dal taglio illegale e vendita del legname.



 **Honduras**

33 m²

Guadagno di copertura arborea

11

Alberi



È uno dei paesi meno turistici del Centro America, nonostante sia il secondo paese più grande. Questo fa sì che molti dei suoi tesori siano ancora ben nascosti: dai suoi mari e le spiagge cristalline che affacciano sul Mar dei Caraibi, fino ai parchi naturalistici e alle rovine di antiche civiltà.

Il nostro progetto in Honduras ha preso vita nel Nordovest del paese, vicino al confine con il Guatemala, in una zona prossima al Parco Nazionale Cuyamel Omoa. La piantumazione di 5.000 Mangrovie ha l'obiettivo di rafforzare l'ecosistema di quel tratto di costa caraibica.



Guatemala

64 m²

Guadagno di copertura arborea

12

Alberi



L'intero territorio guatemalteco è protetto o parzialmente protetto e su di esso insistono grandi parchi naturali ricchi di flora (comprese alcune delle orchidee più rare al mondo) e fauna (dall'armadillo al puma, fino al quetzal, il variopinto uccello simbolo del paese). Proprio l'area del nostro progetto, nel distretto di Petén a nord del paese, è circondata da alcuni dei più bei parchi del Guatemala, come il Parque Nacional Laguna del Tigre e la Reserva de Biosfera Maya.

Il progetto che realizzeremo in collaborazione con AMKA Onlus prevede la piantumazione di alberi da frutto. Verranno infatti piantati alberi di: Lime, Mandarino, Mango, Cacao, Graviola (conosciuta anche come Corossole o Guanàbana), Sapote (tradizionale albero da frutto assai diffuso presso le civiltà precolombiane dell'America Centrale), Guava e Arancio. Gli alberi saranno piantati in sistemi agroforestali su piccola scala, secondo i principi della Permacoltura. Tale approccio imita i processi naturali, creando consociazioni di specie diverse che permettono la protezione del suolo, la diversificazione delle produzioni alimentari e la tutela della biodiversità.



Colombia

45 m²

Guadagno di copertura arborea

10

Alberi



Il progetto di Treadom in Colombia ha per partner Environomica e si inserisce nel quadro di un progetto denominato SFEC - Sustainable Livelihoods and Forest Ecosystem, che funge da collettore di progetti ed azioni dirette, mirate al raggiungimento di ambiziosi obiettivi di miglioramento delle condizioni ambientali e sociali della zona d'intervento e dei suoi abitanti. Tra i vari partner che partecipano alla realizzazione del SFEC si possono annoverare nomi importanti come quello di WWF Italia e del Global Heritage Fund, impegnato direttamente data la rilevanza archeologica della zona. Questa, infatti, si trova nella riserva indigena alle pendici della Sierra Nevada di Santa Marta, nel nord del paese, ed è prossima al sito archeologico di Ciudad Perdida.

Dal punto di vista dell'intervento di Treadom, la scelta delle specie da piantare è stata effettuata potendo contare anche sulla disponibilità di quattro vivai forestali per la produzione di piantine di alberi ad alto fusto, cacao ed altri alberi da frutto. Questo ha permesso di selezionare molte specie tipiche e adatte a crescere alle condizioni climatiche dell'area. Di queste fanno parte ad esempio: il Cedro rosato, la Guayaba, la Guanàbana e il Cacao Criollo (una specie tipica della zona e capace di offrire reddito sostenibile ai contadini data la facilità di vendita sui mercati locali).



Camerun

1317 m²

Guadagno di copertura arborea


98

Alberi



La varietà dei paesaggi è ciò che più di ogni altra cosa rende unico questo paese dell'Africa centro-occidentale. I suoi 400 Km di costa affacciati sull'Oceano Atlantico sono il fronte di una pianura che mentre ci s'addentra nel paese lascia il posto a vari altipiani, spesso caratterizzati da foreste pluviali equatoriali. Non mancano le montagne, come il monte Camerun, che coi suoi 4.095 metri è una delle vette più alte dell'intera Africa.

L'avventura di Treedom è iniziata nel 2010 proprio in Camerun, dove l'intervento è orientato allo sviluppo di progetti di piantumazione di alberi di Cacao, al fine di migliorare la sicurezza alimentare della popolazione rurale, incrementare le risorse agricole locali e offrire opportunità di reddito aggiuntive.



Foreste aziendali

0
Foreste

Misurazione d'impatto Treedom

La misurazione d'impatto dei progetti Treedom, validata da certificazioni B Corp e studi dedicati, dimostra benefici concreti per l'ambiente e le comunità, migliorando sostenibilità, reddito e biodiversità.



Certificazione B Corp Treadom

Per misurare l'impatto della nostra attività utilizziamo il Benefit Impact Assessment, lo stesso standard usato per la certificazione B Corp. Dal 2014, Treadom è stata una delle prime aziende in Europa e Italia ad adottare questa metodologia.

Il B Impact Assessment (BIA) è una piattaforma gratuita e confidenziale che aiuta le aziende a misurare e gestire il proprio impatto positivo su lavoratori, comunità, clienti e ambiente.

Treadom ha ottenuto un punteggio di 121,1, molto superiore alla media di 50,9 delle aziende che completano la valutazione.

Punteggio B Corp Treadom

GOVERNANCE	LAVORATORI	COMUNITÀ	AMBIENTE	CLIENTI
20.1	38	26.9	32.5	4.7
TOTALE		122.4		



- 122.4 - Punteggio complessivo B Impact di Treadom
- 80 - punteggio minimo per ottenere la certificazione B Corp
- 50.9 - Punteggio medio delle aziende che completano la valutazione

Punteggi B Impact complessivi precedenti

2016 Overall B Impact Score	107.1
<hr/>	
2014 Overall B Impact Score	114.9

Società Benefit

Da oltre quattordici anni Treadom coniuga l'attività imprenditoriale con la sostenibilità ambientale e sociale. Per questo nel 2020 Treadom ha acquisito lo status giuridico di Società Benefit. Una nuova forma giuridica di impresa che garantisce le basi per la creazione di valore condiviso nel lungo periodo. La Società Benefit (SB) è una forma societaria riconosciuta che coniuga lo scopo di lucro con un ulteriore scopo rappresentato da una o più finalità sociali.

I tre pilastri di una Società Benefit sono: lo scopo, la responsabilità e la trasparenza.



Scopo

L'impegno a creare un impatto positivo su società e ambiente, promuovendo condizioni favorevoli per la prosperità di entrambi.



Responsabilità

Includere l'impatto dell'azienda sulla società e sull'ambiente nella pianificazione strategica, tenendo conto di tutti gli stakeholder coinvolti.



Trasparenza

Comunicare e rendicontare annualmente i risultati ottenuti e gli obiettivi futuri, a tutti gli stakeholder.

Analisi d'impatto Altis

Nel 2022 abbiamo deciso di condurre un'ulteriore analisi per valutare l'impatto globale dei progetti agroforestali di Treedom. Con il supporto di ALTIS - Università Cattolica, abbiamo sviluppato un modello per il monitoraggio e la misurazione dell'impatto dei progetti, al fine di determinare in che modo e in quale misura essi influenzano gli stakeholder coinvolti.



Misurare l'impatto significa valutare gli effetti delle attività di un'organizzazione sul territorio e sulla comunità, quantificando l'importanza che gli stakeholder attribuiscono ai cambiamenti nelle loro vite grazie all'operato dell'organizzazione. Per effettuare questa misurazione, sono stati selezionati tre Paesi – Kenya, Madagascar e Nepal – e i relativi progetti. Questo approccio permette di analizzare dinamiche e culture diverse, rappresentative della varietà dei progetti attivi di Treedom.

Paesi dei progetti ALTIS



Kenya



Madagascar



Nepal

Mediante interviste aperte è stato possibile indagare le relazioni e gli effetti dei progetti di Treedom sia sullo staff dei partner di Treedom sia sui contadini coinvolti dai progetti, individuando:

- Caratteristiche distintive delle attività e delle relazioni di Treedom;
- Percezione degli effetti generati dall'attività di Treedom;
- Eventuale contributo di soggetti esterni a Treedom alla generazione degli effetti identificati in precedenza;
- Potenziali rischi e impatti negativi.

A savanna landscape at sunset. The sky is a mix of blue, orange, and yellow, with scattered clouds. In the foreground, there is a field of green grass. Several acacia trees are scattered across the landscape, with two prominent ones in the middle ground. The text is overlaid on the sky.

Analisi d'impatto Altis

Focus Kenya

Focus Kenya

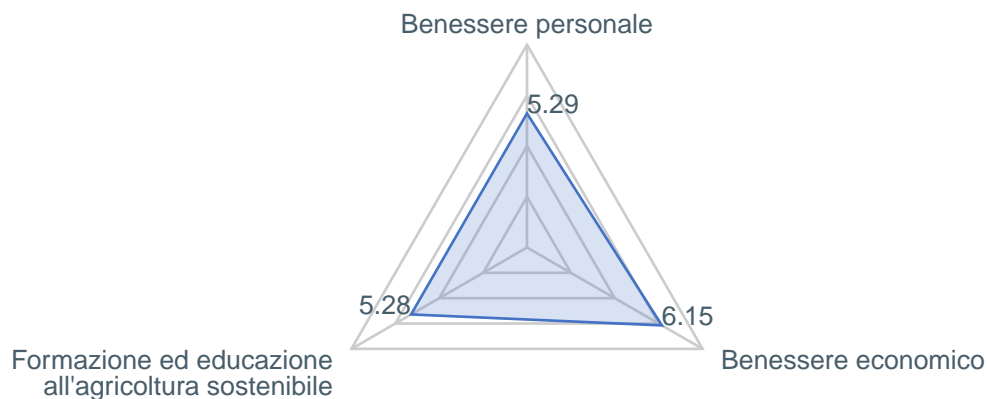
Di seguito i risultati relativi all'analisi d'impatto svolta in collaborazione con ALTIS - Università Cattolica per il Kenya, paese in cui l'azienda ha contribuito al progetto di piantumazione di alberi. Tutti i risultati quantitativi riportati di seguito fanno riferimento ad una scala massima di 7,00 che rappresenta il massimo impatto percepito da parte dei rispondenti.

Valutazione della percezione di impatto per i contadini

Dallo studio dei dati, si può osservare che i contadini kenioti hanno sperimentato un cambiamento nella dimensione d'impatto Formazione ed educazione all'agricoltura sostenibile di 6,15, quindi molto positivo. I valori delle dimensioni Benessere personale e Benessere economico sono risultati rispettivamente pari a 5,29 e 5,28.

CONTADINI: cambiamento sperimentato nelle dimensioni d'impatto in Kenya

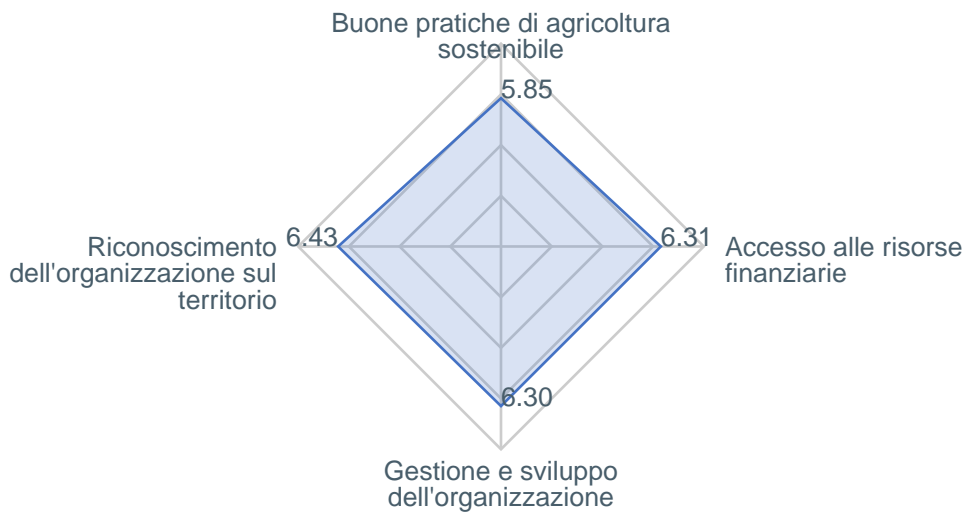
(sulla scala 1-7, dove 1 indica impatto fortemente negativo, 4 nessun impatto, 7 impatto fortemente positivo)



Valutazione della percezione di impatto per i partner locali

Analizzando le dimensioni d'impatto per il Paese si può osservare che in Kenya i partner locali hanno sperimentato cambiamenti significativi in diverse delle aree prese in considerazione, con un valore di percezione di cambiamento medio nelle quattro dimensioni di 6,22. In particolare, le organizzazioni keniate hanno sperimentato un significativo aumento nel riconoscimento territoriale (6,43), gestione e sviluppo dell'organizzazione (6,30) e accesso alle risorse finanziarie (6,31).

PARTNER LOCALI: cambiamento sperimentato nelle dimensioni d'impatto in Kenya (sulla scala 1-7, dove 1 indica impatto fortemente negativo, 4 nessun impatto, 7 impatto fortemente positivo)

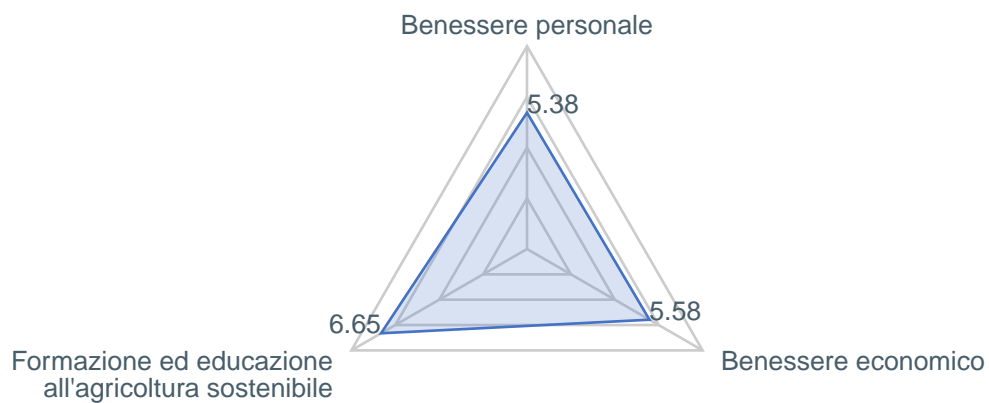


Valutazione della percezione di impatto per il personale dei partner locali

Il personale dello staff delle organizzazioni kenyote che collaborano con Treadm ha sperimentato un cambiamento significativo nelle tre dimensioni d'impatto. In particolare la dimensione formazione ed educazione all'agricoltura sostenibile ha registrato un punteggio di 6,56.

PERSONALE DEL PARTNER: cambiamento sperimentato nelle dimensioni d'impatto in Kenya

(sulla scala 1-7, dove 1 indica impatto fortemente negativo, 4 nessun impatto, 7 impatto fortemente positivo)





Analisi d'impatto Altis

Focus Madagascar

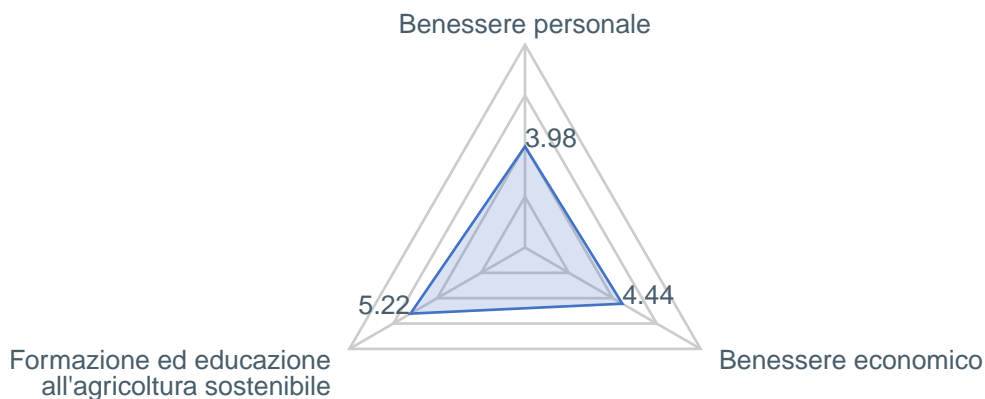
Focus Madagascar

Di seguito i risultati relativi all'analisi d'impatto svolta in collaborazione con ALTIS - Università Cattolica per il Madagascar, paese in cui l'azienda ha contribuito al progetto di piantumazione di alberi. Tutti i risultati quantitativi riportati di seguito fanno riferimento ad una scala massima di 7,00 che rappresenta il massimo impatto percepito da parte dei rispondenti.

Valutazione della percezione di impatto per i contadini

Dallo studio dei dati, si può osservare che i contadini malgasci hanno sperimentato un cambiamento nella dimensione d'impatto Formazione ed educazione all'agricoltura sostenibile di 5,22, quindi positivo. I valori delle dimensioni Benessere personale e Benessere economico sono risultati rispettivamente pari a 3,98 e 4,44.

CONTADINI: cambiamento sperimentato nelle dimensioni d'impatto in Madagascar
(sulla scala 1-7, dove 1 indica impatto fortemente negativo, 4 nessun impatto, 7 impatto fortemente positivo)

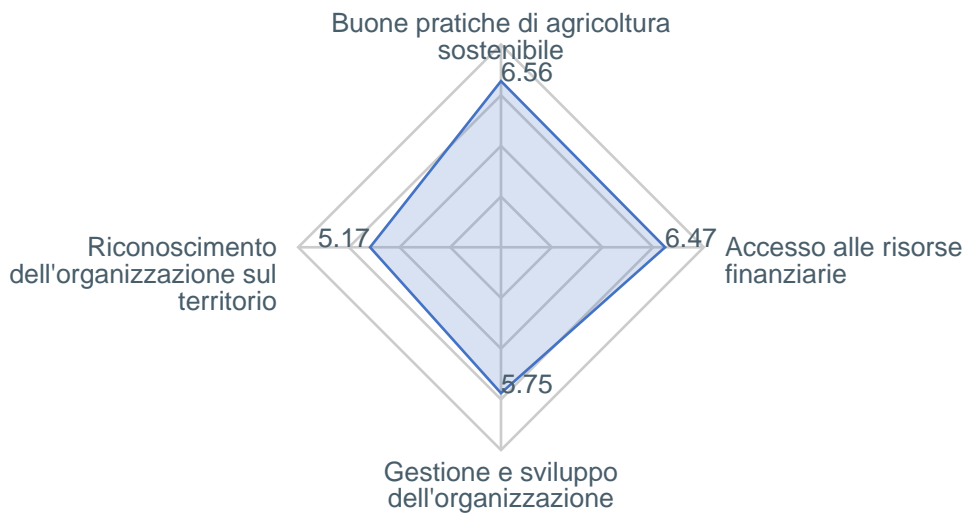


Valutazione della percezione di impatto per i partner locali

Analizzando le dimensioni d'impatto per il Paese si può osservare che in Madagascar il partner locale ha sperimentato cambiamenti significativi in diverse delle aree prese in considerazione, con un valore di percezione di cambiamento medio nelle quattro dimensioni di 6,21. In particolare, l'organizzazione malgascia ha sperimentato un significativo aumento nelle buone prathche di agricoltura sostenibile (6,50) nell'accesso alle risorse finanziarie (6,43) e buoni aumenti anche nel riconoscimento territoriale (6,17) e nella gestione e sviluppo dell'organizzazione (5,75).

PARTNER LOCALI: cambiamento sperimentato nelle dimensioni d'impatto in Madagascar

(sulla scala 1-7, dove 1 indica impatto fortemente negativo, 4 nessun impatto, 7 impatto fortemente positivo)

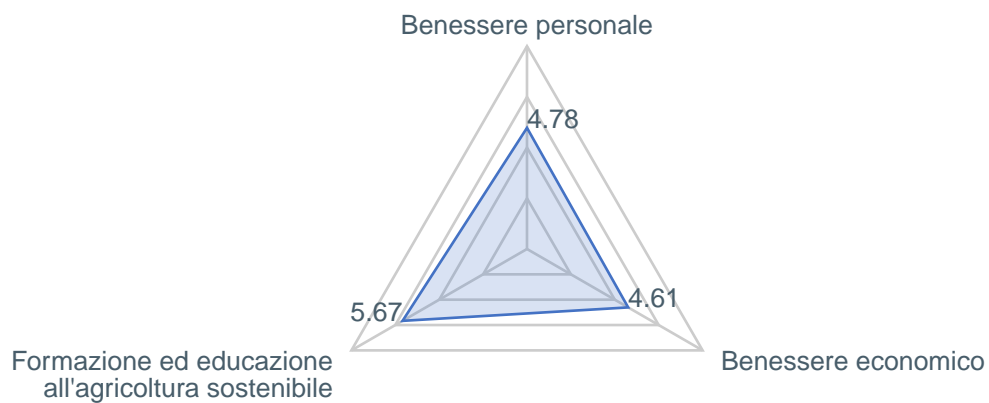


Valutazione della percezione di impatto per il personale dei partner locali

Il personale dello staff dell'organizzazione malgascia che collabora con Treadom ha sperimentato un cambiamento significativo nelle tre dimensioni d'impatto. In particolare la dimensione formazione ed educazione all'agricoltura sostenibile ha registrato un punteggio di 5,67.

PERSONALE DEL PARTNER: cambiamento sperimentato nelle dimensioni d'impatto in Madagascar

(sulla scala 1-7, dove 1 indica impatto fortemente negativo, 4 nessun impatto, 7 impatto fortemente positivo)



An aerial photograph of a mountainous region in Nepal, showing terraced hillsides covered in lush green vegetation and small settlements. The terrain is rugged, with steep slopes and winding paths. The overall scene is vibrant and scenic, capturing the essence of rural mountain life.

Analisi d'impatto Altis

Focus Nepal

Focus Nepal

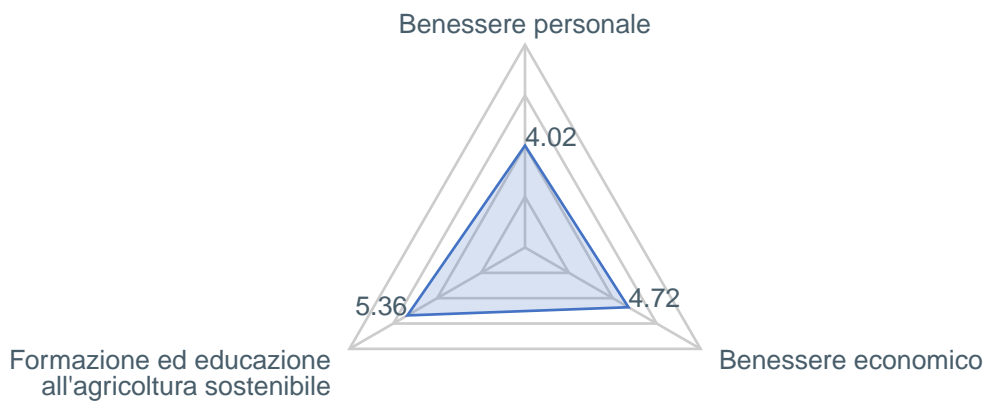
Di seguito i risultati relativi all'analisi d'impatto svolta in collaborazione con ALTIS - Università Cattolica per il Nepal, paese in cui l'azienda ha contribuito al progetto di piantumazione di alberi. Tutti i risultati quantitativi riportati di seguito fanno riferimento ad una scala massima di 7,00 che rappresenta il massimo impatto percepito da parte dei rispondenti.

Valutazione della percezione di impatto per i contadini

Dallo studio dei dati, si può osservare che i contadini nepalesi hanno sperimentato un cambiamento nella dimensione d'impatto Formazione ed educazione all'agricoltura sostenibile di 5,36, quindi positivo. I valori delle dimensioni Benessere personale e Benessere economico sono risultati rispettivamente pari a 4,02 e 4,72.

CONTADINI: cambiamento sperimentato nelle dimensioni d'impatto in Nepal

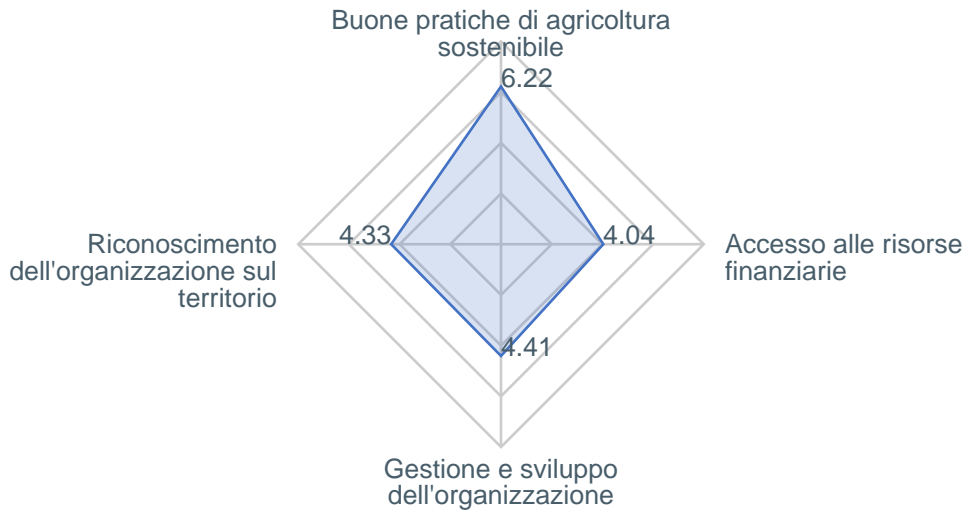
(sulla scala 1-7, dove 1 indica impatto fortemente negativo, 4 nessun impatto, 7 impatto fortemente positivo)



Valutazione della percezione di impatto per i partner locali

Analizzando le dimensioni d'impatto per il Paese si può osservare che in Nepal il partner locale ha sperimentato cambiamenti in diverse delle aree prese in considerazione, con un valore di percezione di cambiamento medio nelle quattro dimensioni di 4,75. In particolare, l'organizzazione nepalese ha sperimentato un significativo aumento nelle buone prathche di agricoltura sostenibile (6,22).

PARTNER LOCALI: cambiamento sperimentato nelle dimensioni d'impatto in Nepal (sulla scala 1-7, dove 1 indica impatto fortemente negativo, 4 nessun impatto, 7 impatto fortemente positivo)



Stato legale e membership

Nel 2020, Treadom è diventata una Società Benefit: uno status giuridico italiano che, oltre al profitto, persegue benefici sociali e ambientali. Per massimizzare il proprio impatto positivo, Treadom fa parte di diversi network internazionali che ogni giorno lavorano per rendere questo mondo un posto migliore.

Le nostre certificazioni



B Corp certificata

da Giugno 2014

Dal 2014 Treadom fa parte delle Certified B Corporations, il network di imprese che si contraddistinguono per elevate performance ambientali e sociali.

Rete e partner



Partner AICS



Membri Solar Impulse Foundation



Firmatari di Terra Carta



Membri di Leaders for Climate Action

Riconoscimenti

L'impegno di Treadom per migliorare il benessere dell'ambiente e delle persone è stato riconosciuto nel corso degli anni da molti prestigiosi riconoscimenti.

Premi



United Nations Best Small Business Competition

Luglio 2021

Treadom è stata premiata tra le migliori piccole e medie imprese (PMI) di tutto il mondo che rasformano i sistemi alimentari per un domani migliore.



2021 Real Leaders Impact Awards

Gennaio 2021

Classifica annuale globale delle aziende ad impatto positivo che guidano l'impatto sociale positivo in tutti i principali settori dell'economia.

Pledge



UN Global Compact

Maggio 2012

Il Global Compact delle Nazioni Unite è un'iniziativa volontaria basata sull'adesione dei CEO che si impegnano per la sostenibilità.



UN Climate Neutral Now

Giugno 2021

Lanciato dal segretariato dell'UNFCCC per convincere il maggior numero di attori possibili ad agire per il clima.



The Climate Pledge

Agosto 2021

Network di aziende e organizzazioni che si impegnano a raggiungere l'obiettivo di emissioni zero prima del 2040



I nostri Bilanci d'Impatto

Nel 2020, Treadom ha prodotto il suo primo Bilancio d'Impatto, un documento che misura e comunica in modo dettagliato gli effetti delle nostre attività. Questo tipo di rendicontazione si allinea con il nostro impegno di lunga data nel valutare e condividere l'impatto delle nostre iniziative. Di seguito puoi consultare i Bilanci d'Impatto per ciascun anno.

Scansiona il codice QR o clicca "Scarica" per vedere i nostri bilanci d'impatto.



↓ Scarica

Treadom srl
Società Benefit

Viale Augusto Righi, 66
50137 Firenze, Italia

www.treadom.net

Certified



Corporation